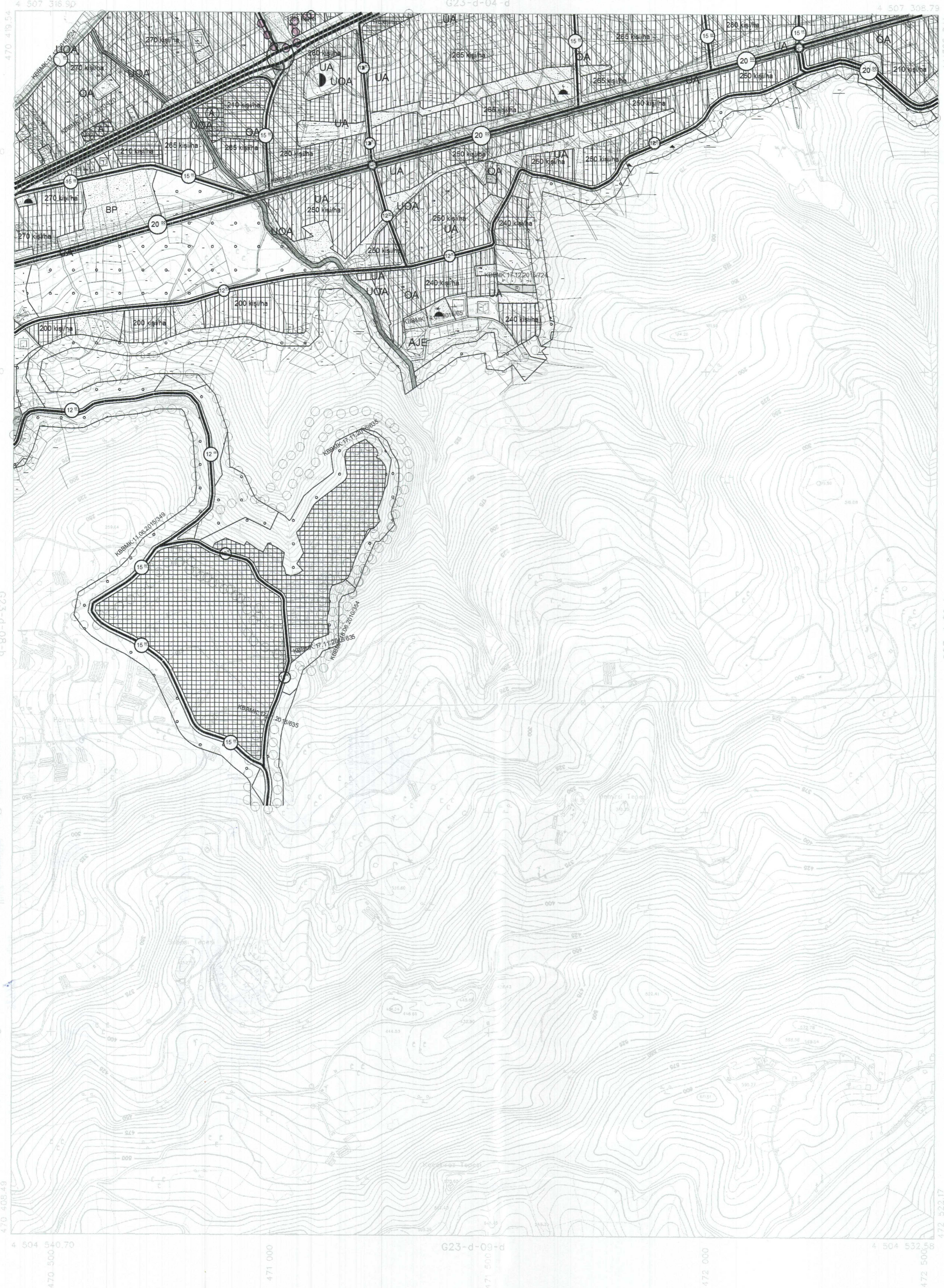



KOCAELİ
G23-d-09-a


G23-d-04-d



ONAY

Kocaeli Büyükşehir Belediyesi
Tarafından Fotogrametrik Yöntemle
Yapılan Kocaeli İne Altı 1:5000
Ölçekli Sayısal Halihazır Harita 3184
Sayı İmar Kanununun 7/a Maddesine
Göre Hazırlanmış ve Onaylanmıştır.

15.08.2008



1:5000

Haziran 2005 Tarihli Hava Fotoğraflarından Üretilmiştir.

Yapma Firma : ANA-KENT Planlama Şehircilik Harita
Mimarlık İnşaat Sanayi Ticaret Ltd Şti.

Proje Mühendisi Hasan Fırat SUDUR
Proje Müdürü Necati ÖZKARAOĞLU

KONTROL

İsmail SEYREK
Harita Mühendisi
Halihazır Harita Şefi

Serkan ÖNÜR
Harita Yüksek Mühendisi
Harita Kadastro Müdür Vekili

KOCAELI
G23-d-04-d

G23-d-04-d



4 510 085.00

4 510 093.12

4 510 000.00

4 509 500

4 509 000

4 508 500

4 508 000

4 507 500

4 507 000

4 506 500

4 506 000

4 505 500

4 505 000

4 504 500

4 504 000

4 503 500

4 503 000

4 502 500

4 502 000

4 501 500

4 501 000

4 510 085.00

4 510 000.00

4 509 500

4 509 000

4 508 500

4 508 000

4 507 500

4 507 000

4 506 500

4 506 000

4 505 500

4 505 000

4 504 500

4 504 000

4 503 500

4 503 000

4 502 500

4 502 000

4 501 500

4 501 000

ONAY
Kocaeli Büyükşehir Belediyesi
Tarafından Fotogrametrik Yöntemle
Yapılan Kocaeli İline Ait 1:5000
Öçekli Sayısal Halihazır Harita 3194
Soylu İmar Kanununun 7/a Maddesine
Göre İncelendi ve Onandı.

15/08/2006



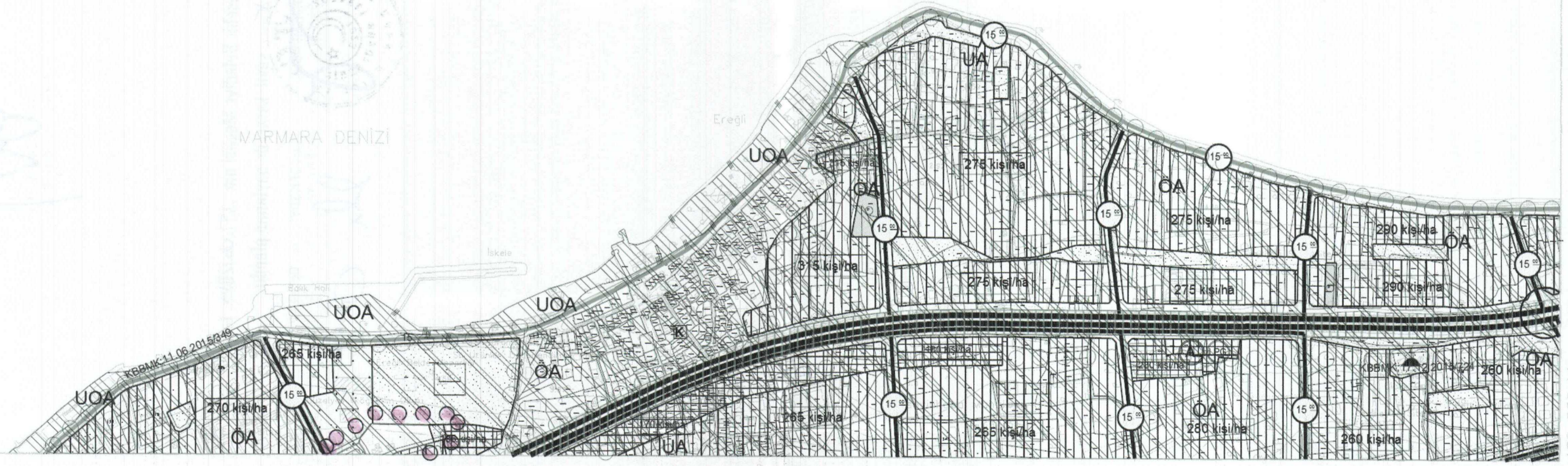
G23-d-03-c

G23-d-09-a

Handwritten notes and signatures in blue ink, including the name 'S. K. KENT' and various technical annotations.

MARMARA DENİZİ

MARMARA DENİZİ



1:5000

Haziran 2005 Tarihli Hava Fotoğraflarından Üretilmiştir.
Yapmaç Firması : ANA-KENT Planlama, Sehirlik Harita
Mimarlık İnşaat Sanayi Ticaret Ltd Sti.

Proje Mühendisi: Hakan Tanrıer SÜDÜR
Proje Müdürü: Necati ÖLÇÜKÜÇÜ

Handwritten signatures of the project engineer and manager.

KONTROL
İsmail SEYREK
Harita Mühendisi
Halihazır Harita Şefi
Serkan ONUR
Harita Yüksek Mühendisi
Harita Kadastre Müdür Vekili

KOCAELİ - G23-d-04-d